

TEGNFORKLARING

Bebyggelse og anlegg (PBL § 12-5, nr. 1)

- BF** Boligbebyggelse - frittliggende småhusbebyggelse
- FB** Fritidsbebyggelse - frittliggende
- UNB** Uthus/naust/badepus
- f LEK** Lekeplass, felles

Samferdselsanlegg og teknisk infrastruktur (PBL § 12-5, nr. 2)

- o V** Veg, offentlig
- f V** Kjøreveg, felles
- o FO** Fortau, offentlig
- Annen veggrunn - tekniske anlegg
- AVG** Annen veggrunn - grøntareal

Grønnstruktur (PBL § 12-5, nr. 3)

- f TV** Turveg, felles

Bruk og vern av sjø og vassdrag med tilhørende strandsone (PBL § 12-5, nr. 6)

- BSV** Bruk og vern av sjø og vassdrag med tilhørende strandsone
- NSV** Naturområde i sjø og vassdrag

Hensynssoner (PBL § 12-6)

- H320** Flomfare

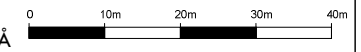
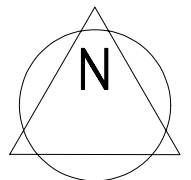
Linjesymbol

- Plangrense
- Formålsgrense
- Regulert tomtegrense
- Eiendomsgrænse som skal oppheve
- Byggegrense
- Regulert senterlinje
- Frisiktlinje
- Regulert støttemur
- Måle og avstandslinje

Punktsymbol

- Stenging av avkjørsel
- Avkjørsel-både inn og utkjøring

DATO: 28.10.24
 KARTGRUNNLAG: EUREF89 SONE 32
 HØYDESYSTEM: NN2000
 ARKFORMAT: A3
 MÅLESTOKK: 1:1000
 FORSLAGSSTILLER: HELGE OVERÅ



DETALJREGULERING NYGARDSTRANDA

SAKSBEHANDLING IFLG. PLAN- OG BYGNINGSLOVEN

SAKSNR DATO SIGN

Kunngjøring oppstart

1. gangs behandling i det faste utvalget for plansaker

Offentlig ettersyn fra til

2. gangs behandling i det faste utvalget for plansaker

Kommunestyrets vedtak:

PLANEN UTARBEIDET AV:

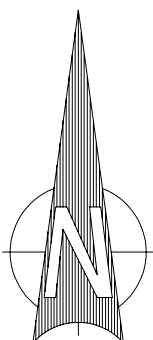


SAKSNR TEGNNR. SAKSBEH

21309 001 bbl

6918500

6918400



366700

366800